

Pastos comunales de Navarra

SOROGAIN

ISABEL ITURRIAGA Y JESÚS MANGADO

ESTA área de pastos comunales está situada al norte de Navarra, en la frontera pirenaica con Francia, dentro de la Comarca Agraria II.

Ocupa una superficie de 707 hectáreas. Constituye uno de los puertos montañoses de pastoreo del ganado durante el verano, por su clima suave y el mantenimiento de los pastos verdes en el periodo estival.



Medio físico

Localización	Extremo noroccidental del municipio de Erro.
---------------------	--

- ▲ **Latitud Norte:** 43° 00' - 43° 02'
- ▲ **Longitud Oeste:** 1° 26' - 1° 23'

Orografía	Terreno accidentado.
------------------	----------------------

Altitud	820-1.310 m.
----------------	--------------

Superficie	707,82 hectáreas.
-------------------	-------------------

Geología
Área de transición entre Zona pirenaica y Vasco-Cantábrica. <i>Sustrato litológico:</i> Formación Urupel. Alternancia de dolomías y areniscas cuarcíticas en la base. Al techo, esquistos con areniscas cuarcíticas y brechas

Edafología
▲ Textura; franco-arcillosa
▲ pH, medio: 4-6.
▲ P, asimilable bajo K, asimilable bajo

Clima
▲ Tipo: Subcantábrico.
▲ Temperatura media anual 9,8 °C
▲ Precipitación media anual 1.310 mm.



ECOLOGÍA

Biogeografía: Región Eurosiberiana, subregión Atlántico-Centrouropea, provincia Atlántico-Europea, subprovincia Pirenaica, Sector Cantabro Euskaldun, distrito Euskaldun Oriental.

Pisos bioclimáticos: Supratemplado (montano).

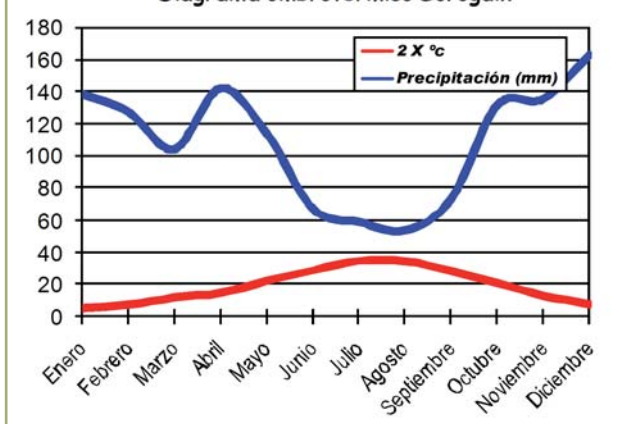
Ombroclima: Hiperhúmedo.

Vegetación Potencial: Serie Cantabro-euskalduna y Pirenaica occidental de vegetación acidófila del haya denominada en sintaxonomía *Saxifraga hirsutae* - *Fageto sylvaticae* S.


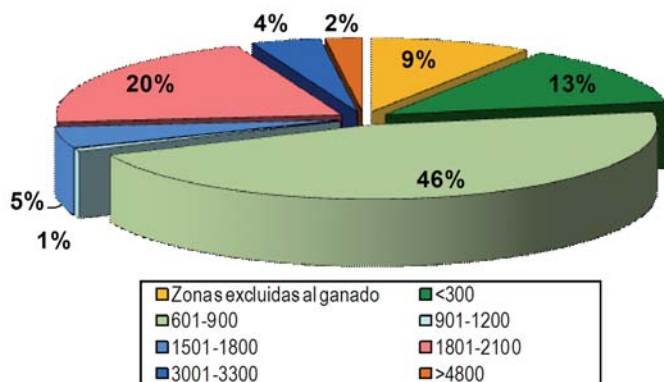
Botánica

VEGETACION	Supf. (has)
ARBOLADO	
Hayedo (<i>Fagus sylvatica</i>) denso	78,2
Hayedo (<i>Fagus sylvatica</i>) claro	63,6
MATORRAL	
Brezal-argomal	74,2
Brezal-argomal. Variante con helecho	249,9
Espinar	13,2
PASTOS HERBÁCEOS	
Pastizal de <i>Agrostis curtisii</i>	4,1
Pastizal de <i>Festuca rubra</i> y <i>Agrostis capillaris</i>	203,7
Pastizal de <i>Lolium perenne</i> , <i>Poa annua</i> y <i>Agrostis capillaris</i>	14,7
IMPRODUCTIVO	
Improductivo	6,3
TOTAL	707,9

Diagrama ombrotérmico Sorogain



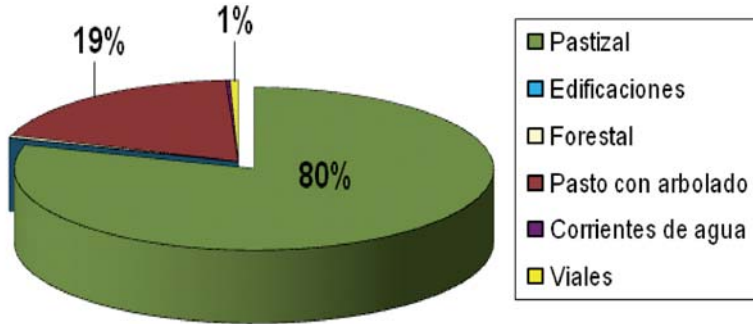
Oferta pascícola (UF/ha) (Ferrer 2001)





Uso ganadero

USOS SOROGAIN (SIGPAC 2007)



FECHAS DE ACCESO A LOS PASTOS

Hasta el 2008, las fechas de entrada eran tres, siempre coincidiendo con sábado.

- Marca primavera: 2º sábado mayo (ganado del valle y foráneo)
- Marca de Urepel: 4º sábado de mayo (ganado francés)
- Marca de 3º sábado septiembre (ovino francés)

A partir de 2008; dos fechas. En 2008 fueron:

- Marca primavera 10 mayo (ganado del valle y foráneo)
- Marca de Urepel '24 de mayo (ganado francés)

Otras fechas:

- Ovino de vecinos del Valle, a partir del 25 de julio "de media hierba".
- Caballar francés a partir del 15 de noviembre.

Ganaderos que hacen uso de los pastos de Sorogain

Nº Ganaderos	2004	2005	2006	2007	2008
Valle	14	15	16	14	15
Foráneos	8	8	4	2	0

Censo de ganado y razas dominantes

Razas	Especies	Procedencia	2004	2005	2006	2007	2008
latxa	Ovino	Valle	210	160	212	140	510
		Valle ½ hierba*	491	550	713	400	969
		Foráneo	0	0	0	0	0
		Francés	1.767	--	2.066	2.136	0
			2.468	--	2.991	2.676	1.479
pirenaica	Vacuno	Valle	264	253	247	242	319
		Foráneo	64	55	24	0	7
		Francés	359	365	277	268	290
			687	673	548	510	616
burguete	Caballar	Valle	113	155	143	122	135
		Foráneo	0	5	0	0	0
		Francés	14	13	0	0	0
			127	173	143	122	135



Marcas de identificación

Sólo hay exigencia en ganado mayor.

Marca de fuego con siglas "VE".

- ▲ El ganado francés marca parte izda.
- ▲ El ganado del Valle parte derecha.

Sementales

NO se permite la entrada de toros y novillos.

En caballar, sólo sementales de la raza Burguete.

FECHAS DE SALIDA DE LOS PASTOS

Las fechas de salida no están reguladas.

Fin de la campaña de pastoreo:

- Ganado del valle el 11 de Noviembre.
- Ganado foráneo el 31 de Diciembre.

Ordeño

No se realiza

Visitas

- ▲ ATP de 2 a 3 veces/semana
- ▲ NO ATP una vez/semana

Suplementación

- ▲ No es práctica habitual.



Gestión sanitaria	<p>Exigencia del certificado sanitario correspondiente para la entrada en el comunal.</p> <p>▲ Se realizan tratamientos y vacunaciones en el comunal.</p> <p>▲ En ovino: también desparasitación externa.</p>
Accidentes	<p>Más habituales: Muertes por caída de rayo.</p> <p>Esporádicos: Despeñamientos.</p>
Seguros de accidentes	No existe un seguro común para los usuarios.

Pastos comunales de SOROGAIN	Tasas (Euros/cabeza)	Especies	2005	2006	2007	2008
	Ganado del Valle	Vacuno	32,00	32,00	33,00	27,00
		Caballar	42,00	42,00	43,00	35,2
		Ovino	4,20	4,20	4,30	3,52
		Caprino	5,30	5,30	5,50	5,00
		½ Hierba	2,15	2,15	2,20	1,55
	Ganado francés	Vacuno	--	71,00	71,00	71,00
		Caprino	--	--	4,00	4
		Ovino	2,15	2,23	2,23	--
		Caballar	--	--	20,75	--
	Ganado foráneo	Vacuno	55,00	71,00	71,00	71,00
		Caballar	72,00	-	74,50	74,50

A partir de 2008, no se permite la entrada de ganado ovino francés.

Gestión y administración

Ordenanza	Ordenanza de aprovechamiento comunal del Valle de Erro.
Órgano de gestión	AYUNTAMIENTO DEL VALLE DE ERRO.
Guarderío	<p style="text-align: center;">1 persona</p> <p>Funciones: mantenimiento del agua y control de la entrada de ganado no autorizado.</p>



Infraestructuras ganaderas

Cierre perimetral	✓
Barreras canadienses	✓
Portillos	✓
Corrales	✓
Mangas	✓
Rediles	✓
Baño antiparasitario	✓
Balsas	✗
Abrevaderos	✓

Limitaciones

Está prohibido circular con vehículo fuera de las pistas con firme.

Gestión de cadáveres

Servicio general de recogida de cadáveres de Navarra.

Planes de mejora

- ➔ En Pastos; Sí.
- ➔ En infraestructuras: Sí.